




Anlage zur Verordnung des NLWKN vom 10.11.2015

# Überschwemmungsgebiet der Großen Hase, des Essener Kanals und der Überfallhase

Von der Einmündung des Hahnenmoorkanals  
bis zur Sohlgleite (ehem. Schützenhofwehr) Quakenbrück

Anlage 1.2: Übersichtskarte  
1:40.000

-  Festgesetztes Überschwemmungsgebiet
-  Gemeindegrenzen
-  Landkreisgrenzen

Quelle: Auszug aus den Geobasisdaten der Niedersächsischen  
Vermessungs- und Katasterverwaltung

© 2011 



Niedersächsischer Landesbetrieb für  
Wasserwirtschaft, Küsten- und Naturschutz



Aufgestellt:  
Cloppenburg, den 09.11.2015

Lott

